



**PRÉFET  
DU HAUT-RHIN**

*Liberté  
Égalité  
Fraternité*

CABINET DU PRÉFET  
SERVICE DES SÉCURITÉS  
BUREAU DE LA SÉCURITÉ ROUTIÈRE

**Arrêté préfectoral n° BSR-2021-302-01 du 29 octobre 2021  
fixant la liste des communes du Haut-Rhin sur le territoire desquelles s'appliquent les  
obligations d'équipement de certains véhicules en période hivernale**

**Le Préfet du Haut-Rhin**  
Chevalier de la Légion d'Honneur  
Officier de l'Ordre national du Mérite

- VU le code de la route et notamment ses articles L. 314-1 et D. 314-8 ;
- VU le Code général des collectivités territoriales ;
- VU la loi n°85-30 du 9 janvier 1985 relative au développement et à la protection de la montagne et notamment son article 5 ;
- VU le décret n°2004-69 du 16 janvier 2004 relatif à la délimitation des massifs ;
- VU le décret n° 2004-374 du 29 avril 2004 modifié relatif aux pouvoirs des préfets, à l'organisation et à l'action des services de l'État dans les régions et les départements ;
- VU le décret du 29 juillet 2020 portant nomination de Monsieur Louis LAUGIER, préfet du Haut-Rhin ;
- VU le décret n°2020-1964 du 16 octobre 2020 relatif à l'obligation d'équipement de certains véhicules en période hivernale ;
- VU l'arrêté du 24 novembre 1967 modifié relatif à la signalisation des routes et des autoroutes ;
- VU l'arrêté du 23 juin 2021 relatif à la modification de la signalisation routière ;

VU l'avis du l'avis du Comité de massif des Vosges en date du 14 septembre 2021 relatif aux projets de périmètre transmis dans le cadre du décret n°2020-1964 du 16 octobre 2020 relatif à l'obligation d'équipement de certains véhicules en période hivernale ;

Considérant les résultats de la consultation menée auprès des maires des communes concernées, de la Collectivité Européenne d'Alsace, gestionnaire des routes départementales ;

Considérant qu'il convient de renforcer la sécurité des usagers en réduisant les risques spécifiques liés à la conduite en période hivernale sur routes enneigées ou verglacées ;

Considérant qu'il s'agit de maintenir la fluidité du trafic et d'éviter les situations de blocage de la circulation en région montagneuse ;

Considérant que la fermeture du Tunnel Maurice Lemaire déclenche l'activation du Plan de Gestion du Trafic par le Préfet des Vosges dont la conséquence est de reporter le trafic routier sur des routes de délestage et qu'il convient donc que le statut de ces axes fasse l'objet d'une analyse particulière ;

Sur proposition du sous-Préfet, Directeur de Cabinet du Préfet du Haut-Rhin,

## ARRÊTE

Article 1<sup>er</sup> : Pendant la période hivernale (du 1<sup>er</sup> novembre au 31 mars de l'année suivante) , l'obligation d'équipements mentionnée à l'article D. 314-8 du Code de la route s'applique pour les véhicules en circulation sur l'ensemble des voies ouvertes à la circulation du territoire des communes du département du Haut-Rhin dont la liste suit – cartographie en annexe :

Ammerschwihr	Buhl	Guebwiller	Kiffis
Aspach-Michelbach	Courtavon	Guewenheim	Kirchberg
Aubure	Dolleren	Gunsbach	Kœstlach
Bendorf	Durlinsdorf	Hartmannswiller	Kruth
Bergheim	Durmenach	Hattstatt	Labaroche
Bergholtz	Eguisheim	Herrlisheim-près-	Lapoutroie
Bergholtzell	Eschbach-au-Val	Colmar	Lautenbach
Bettlach	Fellering	Hohrod	Lautenbachzell
Biederthal	Ferrette	Hunawihl	Lauw
Bitschwiller-lès-Thann	Fislis	Husseren-les-	Leimbach
Le Bonhomme	Fréland	Châteaux	Levoncourt
Bourbach-le-Bas	Geishouse	Husseren-Wesserling	Liebsdorf
Bourbach-le-Haut	Goldbach-Altenbach	Jungholtz	Lièpvre
Bouxwiller	Griesbach-au-Val	Katzenthal	Ligsdorf
Breitenbach-Haut-	Gueberschwihr	Kaysersberg	Linsdorf
Rhin		Vignoble	

Linthal	Oberbruck	Roppentzwiller	Thannenkirch
Lucelle	Oberlarg	Rouffach	Turckheim
Luttenbach-près-	Obermorschwihr	Saint-Amarin	Uffholtz
Munster	Oderen	Sainte-Croix-aux-	Urbès
Lutter	Oltingue	Mines	Vieux-Ferrette
Malmerspach	Orbey	Saint-Hippolyte	Vieux-Thann
Masevaux-	Orschwihr	Sainte-Marie-aux-	Vœgtlinshoffen
Niederbruck	Osenbach	Mines	Walbach
Metzeral	Pfaffenheim	Sentheim	Wasserbourg
Mittlach	Raedersdorf	Sewen	Wattwiller
Mitzach	Rammersmatt	Sickert	Wegscheid
Moernach	Ranspach	Sondernach	Werentzhouse
Mollau	Ribeauvillé	Sondersdorf	Westhalten
Mooslargue	Rimbach-près-	Soppe-le-Bas	Wettolsheim
Moosch	Guebwiller	Soultz-Haut-Rhin	Wihr-au-Val
Le Haut Soultzbach	Rimbach-près-	Soultzbach-les-Bains	Wildenstein
Muespach	Masevaux	Soultzeren	Willer-sur-Thur
Muespach-le-Haut	Rimbachzell	Soultzmatt	Winkel
Muhlbach-sur-Munster	Riquewihr	Steinbach	Wintzenheim
Munster	Roderen	Storckensohn	Wolschwiller
Murbach	Rodern	Stosswihr	Wuenheim
Niedermorschwihr	Rombach-le-Franc	Thann	Zimmerbach

#### Article 2 :

Les axes routiers suivants sont exclus du périmètre d'obligation :

les autoroutes A35 et A36,

RN159 (Tunnel Maurice Lemaire)

ainsi que les routes départementales :

RD 83,

RD 35,

RD 1 bis,

RD 10 entre Kaysersberg Vignoble (giratoire des Vignes) et Ingersheim (giratoire du Florimont),

RD 505,

RD 18 b entre la RD 83 et son intersection avec la RD 505 à Soultzmatt,

RD 417 entre le giratoire Saint-Gilles à Wintzenheim et Colmar, RD 430 du giratoire avec la RD 505 (limite de Guebwiller-Issenheim) et l'intersection avec la RD 83,

RD 1066 de l'intersection avec la RD 34 (rond point de Saint-André) à l'intersection avec la RD 331 à Vieux-Thann,

RD 483

Article 3 : L'entrée et la sortie du périmètre délimité par les articles 1 et 2 sont annoncées par la signalisation définie par l'arrêté du 23 juin 2021 relatif à la modification de la signalisation routière. La mise en œuvre de cette disposition relève de chaque gestionnaire de voirie.

Article 4 : les infractions au présent arrêté sont constatées et poursuivies conformément à la réglementation en vigueur.

Article 5 : Le Directeur de cabinet, le Directeur départemental des territoires, le président de la Collectivité Européenne d'Alsace, les maires des communes concernées, le Commandant du groupement de gendarmerie, sont chargés, chacun en ce qui le concerne, de l'exécution du présent arrêté qui sera publié au recueil des actes administratifs de la préfecture.

À Colmar, le **29 OCT. 2021**

Le Préfet,

  
LOUIS LAUGIER

#### **Délais et voies de recours**

1- Le présent arrêté peut faire l'objet d'un recours administratif dans un délai de deux mois à compter de sa publication, soit :

- par recours gracieux auprès de mes services à l'adresse suivante : M. le Préfet du Haut-Rhin - Cabinet/BSR - 7, rue Bruat, BP 10489 68020 COLMAR CEDEX.
- par recours hiérarchique auprès de : Ministre de l'Intérieur - Direction des Libertés Publiques et des Affaires juridiques - Place Beauvau - 75800 PARIS.

Le recours gracieux ou hiérarchique doit être adressé par écrit, être motivé en expliquant les raisons de droit et les faits qui conduisent à l'effectuer. Une copie de l'arrêté contesté et des pièces nécessaires à le faire réviser doivent y être joints.

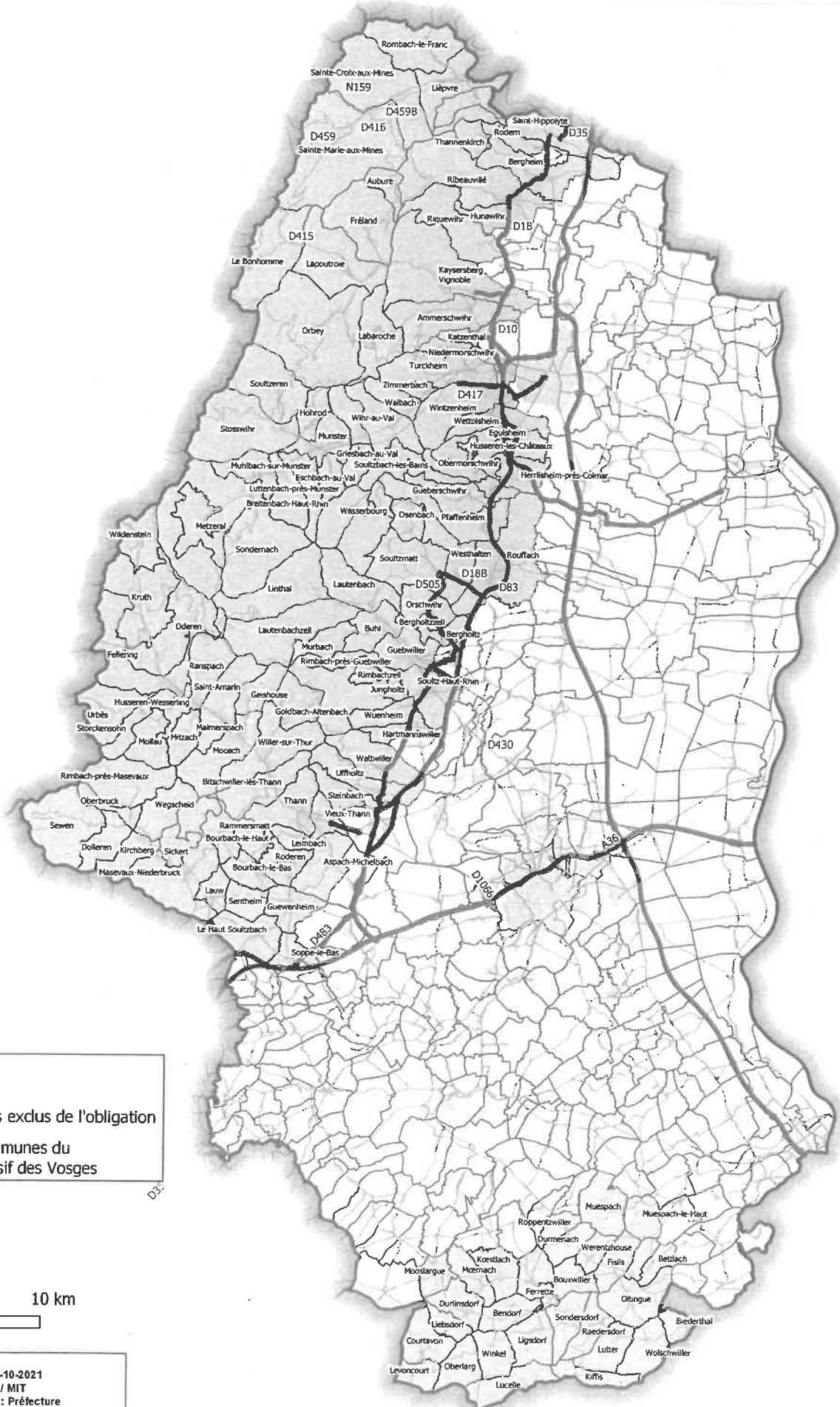
Le recours gracieux ou hiérarchique ne suspend pas l'application du présent arrêté.



En l'absence de réponse dans un délai de deux mois à compter de la date de réception de votre recours, celui-ci doit être considéré comme implicitement rejeté.


2- Il peut également faire l'objet d'un recours contentieux par écrit, contenant l'exposé des faits et les arguments juridiques précis, devant le Tribunal Administratif - 31, avenue de la Paix - BP 51038 67070 STRASBOURG CEDEX.

Le recours contentieux ne suspend pas l'application du présent arrêté. Il doit être enregistré au greffe du Tribunal Administratif dans un délai de deux mois suivant la date de publication du présent arrêté (ou bien dans un délai de deux mois à compter de la date de notification de la réponse obtenue de l'administration suite à une demande de recours administratif, ou au terme d'un silence gardé par celle-ci pendant deux mois à compter de la réception de la demande).

**Communes incluses dans le périmètre d'application des équipements  
spéciaux en période hivernale**



**Légende**  
 Axes exclus de l'obligation  
 Communes du Massif des Vosges

0 5 10 km  


Date de création : 26-10-2021  
 Réalisation : DDT 68 / MIT  
 Sources de données : Préfecture  
 Référentiel ©IGN TOPO®

